


# Reportage de Marcel Ratinaud





Koen Hon Dori, Naniwa-ku, **Osaka**, Préfecture d'Osaka 556-0002,



**Osaka**, Préfecture d'Osaka 556-0002,



Azuma, Koenhondori, Naniwa-ku, **Osaka**, Préfecture d'Osaka 556-0002,

*24 octobre*



Kōko-en, Himeji Municipal Road Trunk No. 5, Zaimoku-cho, Himeji, Préfecture de **Hyōgo** 670-0922,



Château de Himeji Otemon , Mushadamari, Honmachi, Himeji, Préfecture de **Hyōgo** 670-



Honmachi, Himeji, Préfecture de **Hyōgo** 670-0012,

*24 octobre*



© Marcel RATINAUD


Sanyo Expressway, Tatsuno-cho Miyawaki, Tatsuno, Préfecture de **Hyōgo** 679-4003,

*25 octobre*




Miyajima-cho, Hatsukaichi, Préfecture de **Hiroshima** 739-0588,

**Tori dans la mer**



*25 octobre*

**Hiroshima** Peace Memorial Museum, Main Building, Peace Boulevard, Naka-ku,  
Hiroshima, Préfecture de Hiroshima 730-0811,



Naka-ku, **Hiroshima**, Préfecture de Hiroshima 730-0051,

**Vol de cormorans**

*25 octobre*



Naka-ku, **Hiroshima**, Préfecture de Hiroshima 730-0051,

le **Dôme**


*25 octobre*



© Marcel RATINAUD

**HIROSHIMA** – La gare – SHINKANSEN (ekie, Futaba-dori, Minami-ku), Hiroshima, Préfecture de Hiroshima 732-0822,


*26 octobre*



chida, Kumiyaama, Préfecture de **Kyoto** 613-0024,



Parking pour les fidèles, Kuramaguchi Dori ; Kinugasa-Utano Line, Kita-ku, **Kyoto**, Préfecture de Kyoto



Aburaokoji Dori, Minami-ku, **Kyoto**, Préfecture de Kyoto 601-8116,

*27 octobre*



© Marcel BASTHAUD

Temple du Pavillon d'or (Kinkaku-ji), Kuramaguchi Dori ; Kinugasa-Utano Line, Kita-ku,  
**Kyoto**, Préfecture de Kyoto 603-8361, J




© Marcel BASTHAUD

Shikiyujin, Takakura Dori, Nakagyo-ku, **Kyoto**, Préfecture de Kyoto 604-8123,

*27 octobre*



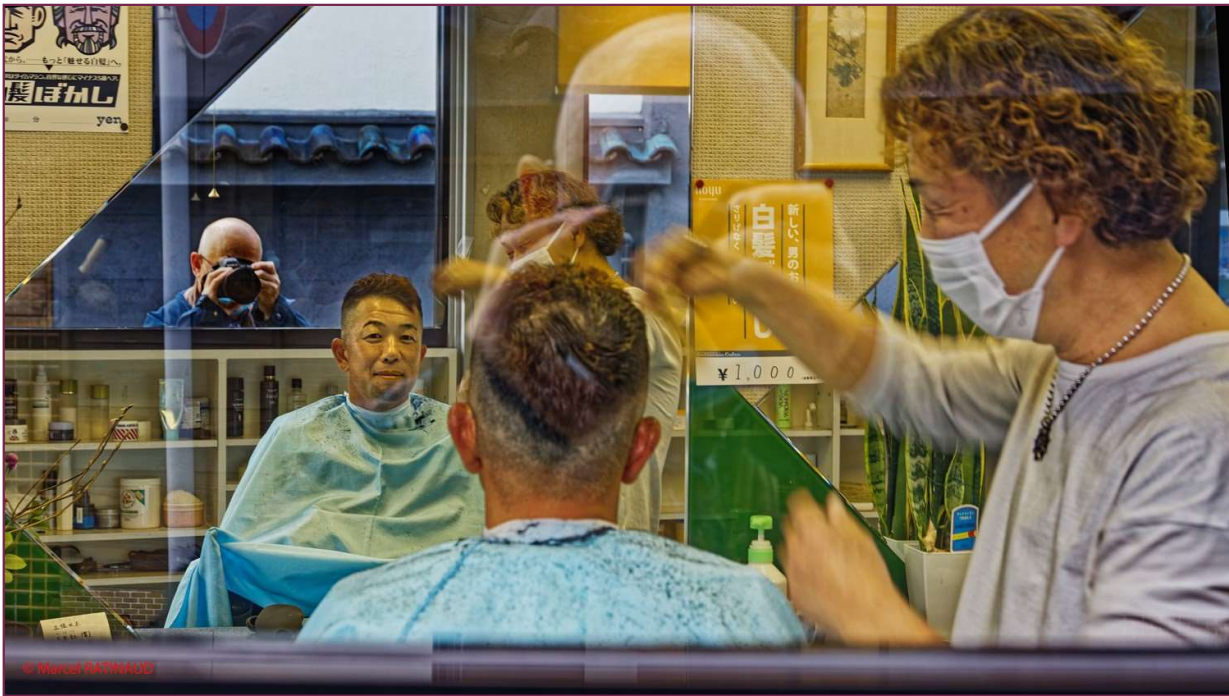
Temple du Pavillon d'or (Kinkaku-ji), Kuramaguchi Dori ; Kinugasa-Utano Line, Kita-ku, **Kyoto**, Préfecture de Kyoto 603-8361,



Ginkaku-ji, Ginkaku-ji Utano Line, Sakyo-ku, **Kyoto**, Préfecture de Kyoto 606-8402,



Higashiyama-ku, **Kyoto**, Préfecture de Kyoto 605-0801,



Higashiyama-ku, **Kyoto**, Préfecture de Kyoto 605-0074



*27 octobre*




Kyoto Shiyakusho-mae, Oike-dori ; Nijo stop Higashiyama-Sanjo Line, Nakagyo-ku, **Kyoto**,  
Préfecture de Kyoto 604-0845,

Ichirikutei, Hanamikoji, Higashiyama-ku, **Kyoto**, Préfecture de Kyoto 605-0073,



*28 octobre*



Bamboo Forest Road, Ukyo-ku, **Kyoto**, Préfecture de Kyoto 616-8385,



1000 portes Torii, 伏見区, **Kyoto**, Préfecture de Kyoto 612-0882,



*28 octobre*




Ukyo-ku, **Kyoto**, Préfecture de Kyoto 616-8385,



Fushimi-ku, Kyoto, Préfecture de **Kyoto** 612-0013,



Fushimi Inari-taisha, Honmachi-dori, Fushimi, **Kyoto**, Préfecture de Kyoto 612-0882



Naihon, Omotesando, Fushimi Ward, **Kyoto**, Préfecture de Kyoto 612-0013,



Naihoden, Omotesando, Fushimi-ku, **Kyoto**, Préfecture de Kyoto 612-0013,

*28 octobre*



© Michel RATINUS

Hokuriku Expressway, Eikyu-dera-machi, **Nagahama**, Préfecture de Shiga 526-8501


*28 octobre*



© Marcel RATINAUD

Yasui Fukuno Line, Terakashinyashiki, **Nanto**, Préfecture de Toyama 939-1596,

*30 octobre*



Tokai-Hokuriku Expressway, Munemori, **Nanto**, Préfecture de Toyama 939-1692



Kawahara-cho, **Takayama**, Préfecture de Gifu 506-0846,




Takayama Jinya, Ishiura Jinya Shimokiri Line, Hachikencho 2-chome, **Takayama**,  
Préfecture de Gifu 506-0025



Yasui Fukuno Line, Terakashinyashiki, **Nanto**, Préfecture de Toyama 939-1596




Kamikochi Park Line, **Matsumoto**, Préfecture de Nagano




Nagano Expressway, Oaza Shimauchi, **Matsumoto**, Préfecture de Nagano

*31 octobre*



Marunouchi, **Matsumoto**, Préfecture de Nagano 390-0874

Kiyomasa Koma-Tsunagi Cherry Blossom, Uzumibashi Bridge, Marunouchi, **Matsumoto**, Préfecture de Nagano 390-0874,





Nagano Expressway, Oaza Shimadate, **Matsumoto**, Préfecture de Nagano 390-0852



Shinshu Health Land - unnamed road, Murai-machi Nishi 2-chome, **Matsumoto**, Préfecture de Nagano 399-0033



Préfecture de **Nagano** 408-0044



© Marc et MARTINAUD



**Hakone**, Préfecture de Kanagawa 250-0521

*1 novembre*




© Max e RATINALE

# Tokyo



Bâtiment de l'hôpital, Shin-Hashi Dori, **Tsukiji** 4-chome, Chūō, 104-0045



Nishi-Shinjuku Ichome, **Shinjuku**, 163-8677,




Marché extérieur de **Tsukiji**, Shin-Hashi Dori, Tsukiji 4-chome, Chūō, 104-0045

# Tokyo



Gouvernement métropolitain de Tokyo, **Park Avenue, Nishi-Shinjuku 3**-chome, Shinjuku, 163-8001




Bâtiment du gouvernement métropolitain de Tokyo, **Park Avenue, Nishi-Shinjuku 3**-chome, Shinjuku, 163-8001

*2 novembre*

# Tokyo




Jingumae **Nursery School, Meiji-dori, Harajuku**, Shibuya, 150-0051,



Kyocera Harajuku Building, **Meiji Dori, Harajuku**, Shibuya, 150-0051

Tokyo



© Marcel RATINAUD


Chicago, **Omotesando, Harajuku, Shibuya**, 150-0001,

*2 novembre*



Nijubashimae, Uchibori-dori, Outer Gardens of the Imperial Palace, Chiyoda-ku, Tokyo,

© Marcel RATINAUD



© Marcel RATINAUD



Kajibashi-dori, Marunouchi 2-chome, Chiyoda-ku, Tokyo,

© Marcel RATINAUD



Kajibashi-dori, Marunouchi 2-chome, Chiyoda-ku, Tokyo,

© Marcel RATINAUD



# Tokyo

Marunouchi Stroll, Uchibori Dori, -ku, **Outer Gardens of the Imperial Palace, Chiyoda** Tokyo, 100-0002, Japon – **Le moineau de Tokyo**



*3 novembre*



© Marcel RATNAUD

**Metropolitan Expressway No. 1 Haneda Line, Kaigan** 1-chome, Minato, 105-0022, Japon **L'art et la manière de conduire à Tokyo**



© Marcel RATNAUD

Tokyo Port Management Office, **Shimbashi Hinode Pier Line, Kaigan** 2-chome, Minato



© Marcel RATNAUD

Hinode No. 2 Ship Waiting **Area, Shimbashi Hinode Pier Line, Kaigan** 2-chome, Minato



© Marcel RATNAUD


**Shibakoen** 1-chome, Minato, 105-8511

# Tokyo

# Tokyo




Kanzashiya, Shinnakamise, **Asakusa, Taitō**, 110-0032



Ueno Tsukishima Line, **Tsukuda** 1-chome, **Chūō**

*3 novembre*



# Tokyo

Genhin Fugu, Shinnakamise, **Asakusa, Taitō**, 110-0032

Centre d'information touristique de Tobu, 1 Bado Dori,  
**Kaminarimon 2-chome**, Taitō



Star bill, Orange Street, **Asakusa, Taitō**, 111-0034

Kaminarimon Sanjo, 1-2-2 Kaminarimon Dori, **Asakusa, Taitō**

Après 30 mois de fermeture totale, le Japon rouvre timidement ses portes et enfin le circuit reporté peut avoir lieu...

Que dire du Japon si ce n'est l'accueil, la politesse, la courtoisie, la propreté et la sécurité ! Le Japon est un pays de contrastes très marqués dont les 3/4 sont des montagnes et des forêts, ce qui explique la population très concentrée des villes (127 millions d'habitants et 335 habitants au km<sup>2</sup>, le triple de la France). Cependant le rapport avec la nature est exceptionnel.

Le Japon frappe par le mélange surprenant d'hypermodernité et la conservation d'une culture ancestrale avec un habillement aussi excentrique que le port du kimono surtout par les jeunes et les enfants. Les cérémonies religieuses elles sont omniprésentes. La principale religion est le shintoïsme, "la voie du divin", religion originelle vénérant les forces de la nature et qui, mélangeant le polythéisme et l'animisme, se fonde sur le respect des divinités, appelées Kami.

Les paysages d'automne sont fabuleux avec ce mélange de feuilles rouges des érables et jaunes des ginkgos, sans oublier les jardins japonais savamment agrémentés, qui représentent tout un art ancestral. Ils sont tous aussi beaux les uns que les autres, avec des jardins de mousses, des jardins secs constitués de sable ratissé, de rochers symboliques et de pièces d'eau peuplées de carpes koi (poisson emblématique représentant à la fois la bravoure, la persévérance, le courage et l'amour), où se reflètent les pavillons ou sanctuaires shinto avec leur s torii s rouge vermillon (portiques).

Notre périple commence à Osaka, 3<sup>e</sup> ville du pays où nous ne faisons que passer pour nous rendre dans le sud de l'île de Honshu afin de visiter le château médiéval d'Himeji, baptisé héron blanc en raison de sa couleur.

Nous nous dirigeons ensuite vers Hiroshima en passant sur l'île de Miyajima, l'île des Dieux, où le temple shinto est entièrement bâti sur pilotis dans la mer. À noter que cette île est jumelée avec notre Mont-Saint-Michel !!! La ville d'Hiroshima est un grand temps fort avec la visite du mémorial de la Paix qui retrace les atrocités commises le 6 juin août 1945 à 8h15 ! On ne peut rester indifférent devant les photos et les objets exposés...

Puis Nara, ancienne capitale du Japon au VIII<sup>e</sup> siècle (jumelée avec Versailles), avec ses milliers de cerfs en liberté et ses temples parmi les plus anciens du Japon.

S'enchaîne Kyoto qui fut la capitale après Nara jusqu'en 1868. Kyoto regorge de merveilles : palais impériaux entourés de jardins "japonais", bamboueraie majestueuse, sanctuaire shinto dédié à la divinité du renard où s'alignent plus de 10 000 toriis vermillons ; puis le quartier du Gion, avec ses maisons ancestrales en bois où nous avons la chance de rencontrer des Geiko, Maiko (appelées plus communément Geishas - expertes dans les arts), dans leur tenue traditionnelle et leur maquillage blanc.

Le 7<sup>e</sup> jour, nous prenons la route des Alpes japonaises avec la visite de Kanazawa bordée par la mer du Japon, puis les villages cachés dans les profondeurs des montagnes, témoins du passé avec des maisons dont les toits sont en chaume. Nous continuons dans une vallée reculée à environ 1500 m d'altitude, longeant un torrent, offrant des vues grandioses sur les sommets alentour, mais accessible uniquement de mi-avril à mi-novembre, à cause de la neige qui tombe en abondance !

Les visites se poursuivent vers Takayama, isolée par les montagnes, qui a conservé ses maisons traditionnelles de bois et de papiers. Découverte du château de Matsumoto, appelé plus communément le château du corbeau, à cause de sa couleur noire. C'est l'un des derniers châteaux féodaux en bois du Japon.

De Matsumoto, nous rejoignons la région des sources thermales proches du Mont Fuji, où nous jouissons d'une soirée dans une auberge traditionnelle appelée Ryokan et d'une chambre où nous allons passer la nuit sur un tatami et futon, tout en bénéficiant d'un "onsen" privatif (bains chauds dont l'eau est issue de sources volcaniques réputées pour leurs propriétés thérapeutiques).

Enfin nous arrivons au mont Fuji (volcan actif de 3776 m) où le soleil n'est pas au rendez-vous... Nous dégustons des œufs noirs cuits dans les fumerolles. Le soufre et les minéraux de l'eau réagissent avec la coquille et provoquent un changement de couleur. Déguster un œuf prolongerait la vie de 7 ans !!!!! Certains d'entre nous n'hésitent pas et se laissent tenter par 2 œufs ou plus... Sait-on jamais ? Puis départ pour notre dernière ville à découvrir : TOKYO. Ce matin à nouveau grand bleu et le mont Fuji est découvert... Tous aux appareils photos, pour immortaliser la vue.

Tokyo est une ville gigantesque avec plus de 40 millions d'habitants dans le grand Tokyo et 14 millions intra-muros. Elle associe les styles ultramodernes et traditionnels, dans un mélange de gratte-ciel aux néons lumineux, de temples anciens et d'espaces verts. Chaque quartier a son style et ses usages. Tokyo est une véritable fourmilière et possède une ambiance unique ! Quelques-uns parmi nous vont même s'initier au tambour japonais appelé taiko. Il est considéré comme une musique, un art martial, une méditation ou une danse.

Puis c'est déjà le retour en France, avec des souvenirs plein les yeux, des milliers de photos et de pellicules de films.

À bientôt pour de nouvelles aventures.